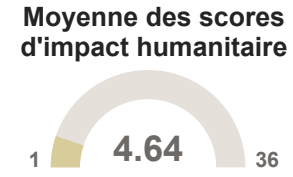
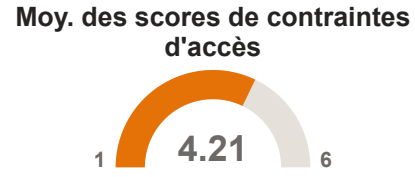


Contraintes d'accès et impact humanitaire

Territoire: Kabambare | Auteur: Tout | Date: 7/11/2024 - 7/25/2024

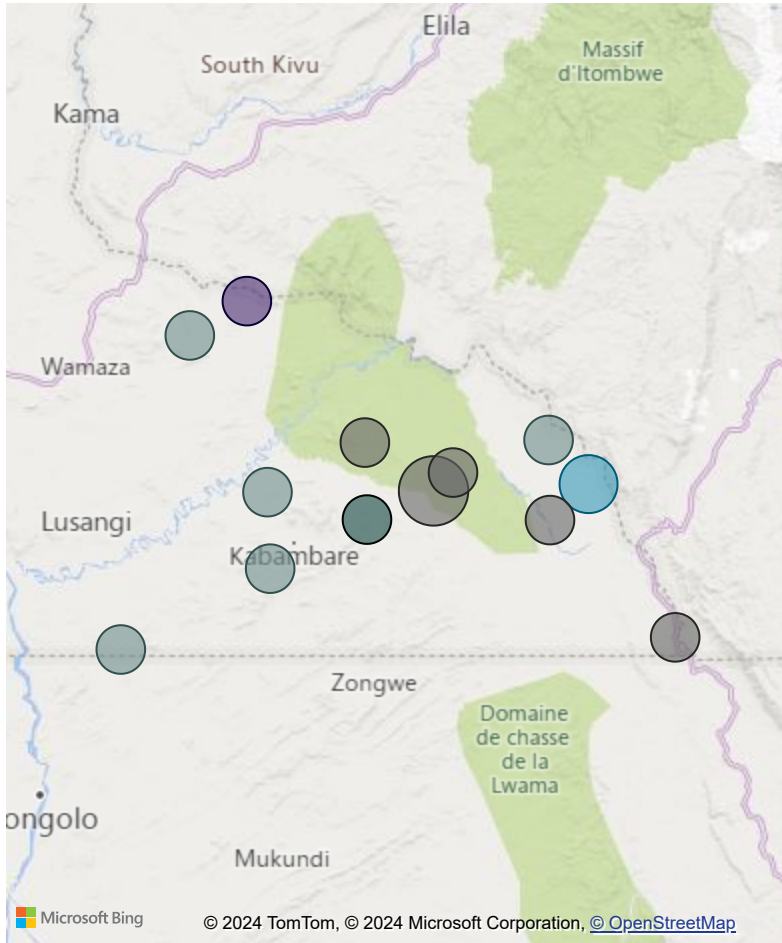
Nb d'incidents à fort impact sur l'accès
14



Incidents à fort impact sur l'accès humanitaire

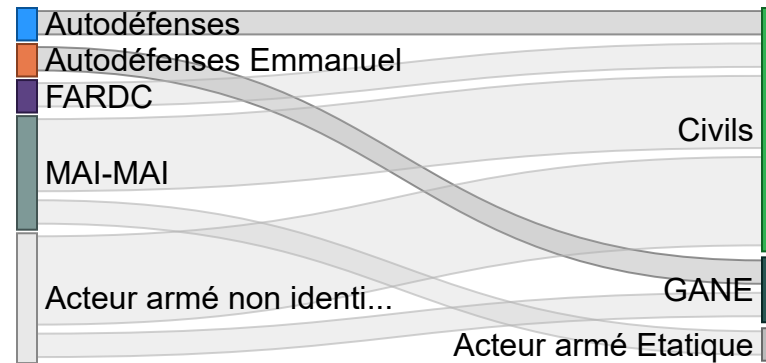
Source de données primaires : INSO, Analyse et visualisation : CAT

AUTHOR ● Acteur ar... ● Autodéfe... ● Autodéfe... ● FARDC



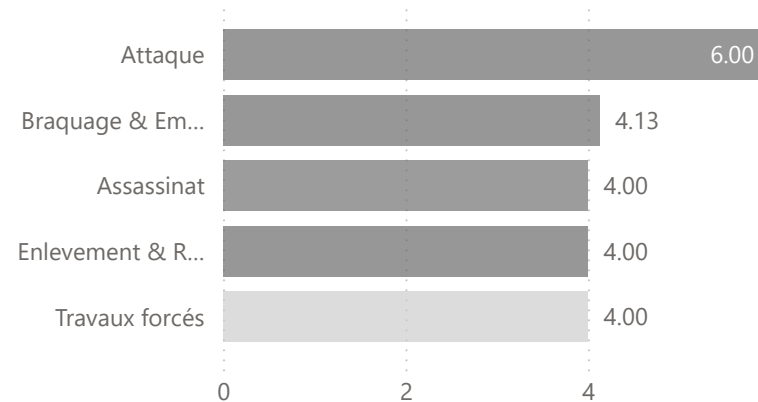
Auteurs et cibles impliqués dans les incidents à fort impact sur l'accès

Source de données primaires : INSO, Analyse et visualisation : CAT



Types d'incidents et impact sur l'accès humanitaire

Source de données primaires : INSO, Analyse et visualisation : CAT



Localité des incidents au plus fort impact humanitaire

Source de données primaires : INSO, Analyse et visualisation : CAT

Localité	Jour	Sc impact	Sc de contraintes d'accès	Sc sévérité déplacement
Kasanga II Gr Benya Bemba	13	12	6	2
Kimanu I Gr Basumba	19	5	5	1
Alata Gr Basumba	15	4	4	1
Kalela Gr Bahombo	17	4	4	1
Kimanu I Gr Basumba	18	4	4	1
Kingangumi Gr Benyabemba	18	4	4	1
Kombakomba Gr Basumba	22	4	4	1
Kopakopa Gr Kitababeya	20	4	4	1

Répartition des incidents à fort impact sur l'accès par impact humanitaire

Source de données primaires : INSO, Analyse et visualisation : CAT

