

Territoire: Kabambare  
 Auteur: Tout  
 Date: 13/06/2024 - 27/06/2024

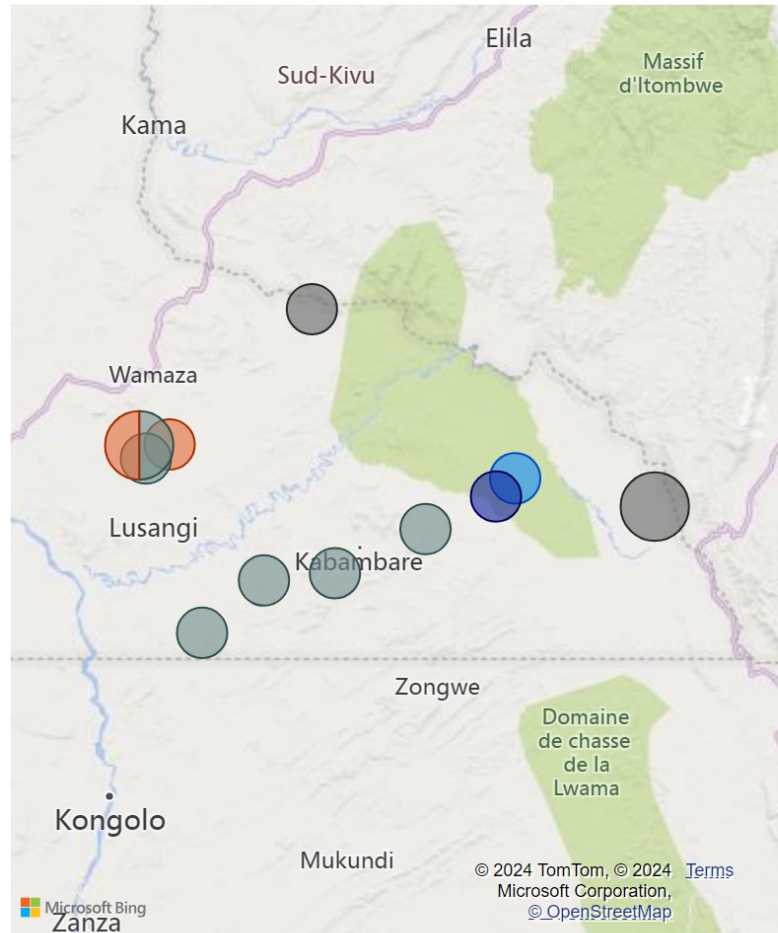
Nb d'incidents à fort impact sur l'accès  
**13**



## Incidents à fort impact sur l'accès humanitaire

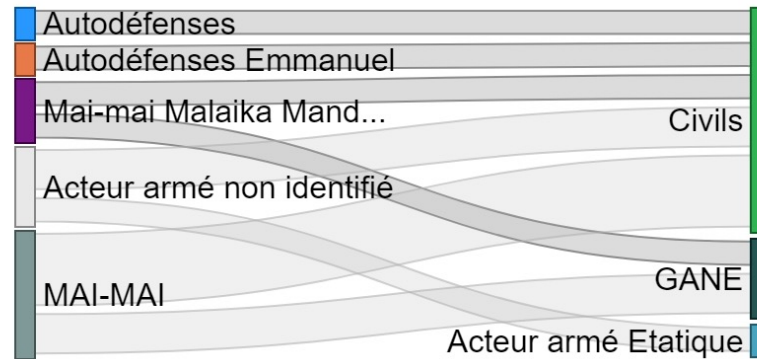
Source de données primaires : INSO, Analyse et visualisation : CAT

AUTHOR ● Acteur ar... ● Autodéf... ● Autodéf... ● MAI-MAI



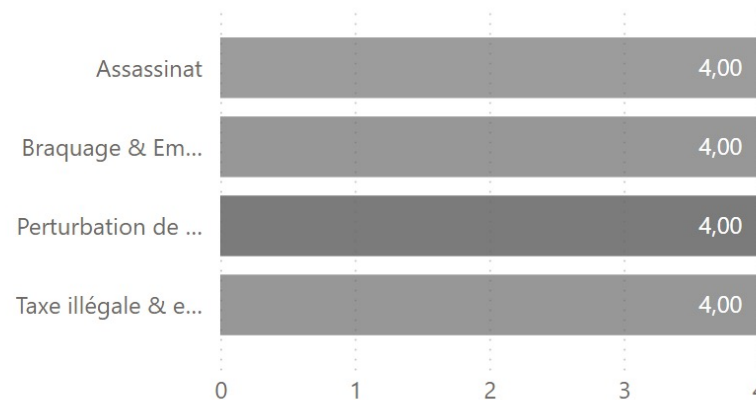
## Auteurs et cibles impliquées dans les incidents à fort impact sur l'accès

Source de données primaires : INSO, Analyse et visualisation : CAT



## Types d'incidents et impact sur l'accès humanitaire

Source de données primaires : INSO, Analyse et visualisation : CAT



## Localité des incidents au plus fort impact humanitaire

Source de données primaires : INSO, Analyse et visualisation : CAT

Localité	Jour	Sc impact	Sc de contraintes d'accès	Sc sévérité déplacement
Kavima Gr Nonda	17	8	4	2
Kilalaulu Gr Baganaidi	17	8	4	2
Mukoko Gr Baganaidi	16	8	4	2
Biyungi Gr Babuyu Bahombo	13	4	4	1
Kalela Gr Bahombo	20	4	4	1
Kasanga Gr Bachuchwe	16	4	4	1
Kasanga Gr Bachuchwe	17	4	4	1
Kavima Gr Nonda	16	4	4	1

## Répartition des incidents à fort impact sur l'accès par impact humanitaire

Source de données primaires : INSO, Analyse et visualisation : CAT

