

# Contraintes d'accès et impact humanitaire

Territoire

Auteur

Date

Kalemie

Tout

18/04/2024

Nb d'incidents à fort impact sur l'accès

2

Moy. des scores de contraintes d'accès



Moyenne des scores d'impact humanitaire



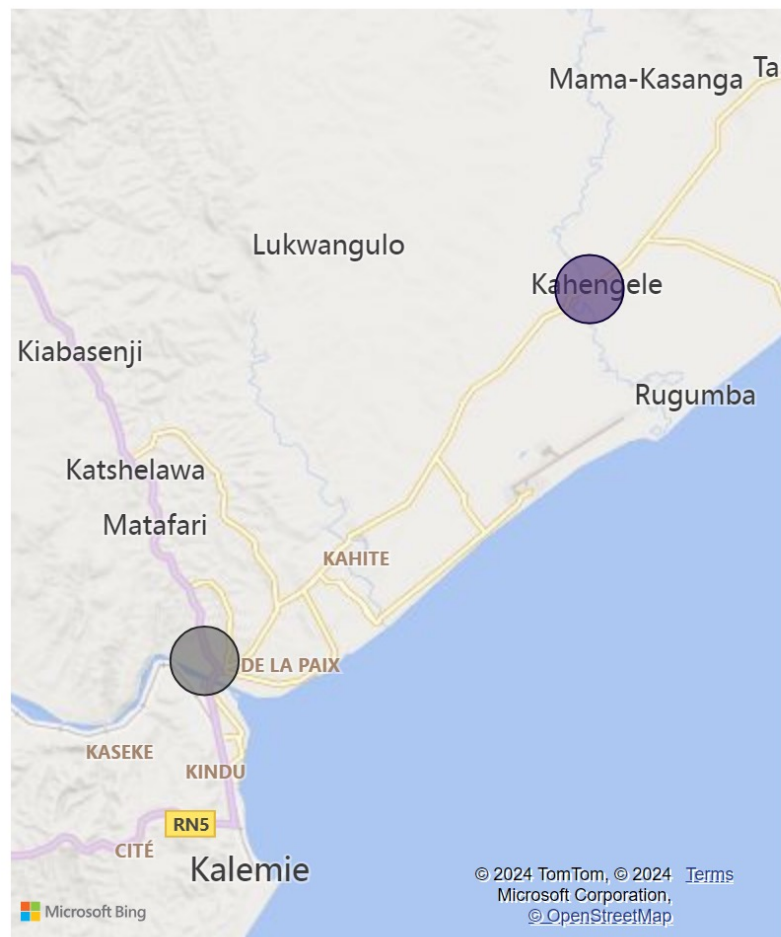
Max de score d'impact humanitaire



## Incidents à fort impact sur l'accès humanitaire

Source de données primaires : INSO, Analyse et visualisation : CAT

AUTHOR ● Acteur armé non identifié ● FARDC



## Auteurs et cibles impliqués dans les incidents à fort impact sur l'accès

Source de données primaires : INSO, Analyse et visualisation : CAT



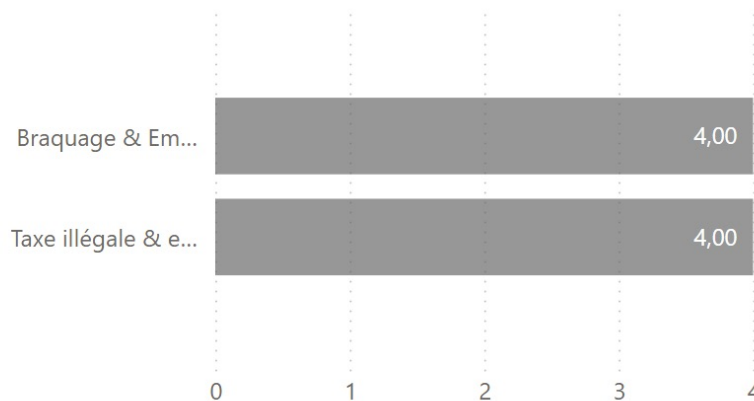
## Localité des incidents au plus fort impact humanitaire

Source de données primaires : INSO, Analyse et visualisation : CAT

| Localité                  | Jour | Sc impact | Sc de contraintes d'accès | Sc sévérité déplacement |
|---------------------------|------|-----------|---------------------------|-------------------------|
| Kalemie                   | 2    | 4         | 4                         | 1                       |
| Rugumba I Gr Kasanga-Mtoa | 29   | 4         | 4                         | 1                       |
| 2 Antennes Gr Mahila      | 18   | 3         | 3                         | 1                       |
| Baruani Gr Mahila         | 1    | 3         | 3                         | 1                       |
| Bendera Gr Mahila         | 19   | 3         | 3                         | 1                       |
| Bulanda Gr Kasanga Nyemba | 22   | 3         | 3                         | 1                       |
| Efanta Gr Mahila          | 25   | 3         | 3                         | 1                       |


## Types d'incidents et impact sur l'accès humanitaire

Source de données primaires : INSO, Analyse et visualisation : CAT



## Répartition des incidents à fort impact sur l'accès par impact humanitaire

Source de données primaires : INSO, Analyse et visualisation : CAT



Territoire

Auteur

Date

Kongolo

Tout

18/04/2024

Nb d'incidents à fort impact sur l'accès

1

Moy. des scores de contraintes d'accès



Moyenne des scores d'impact humanitaire



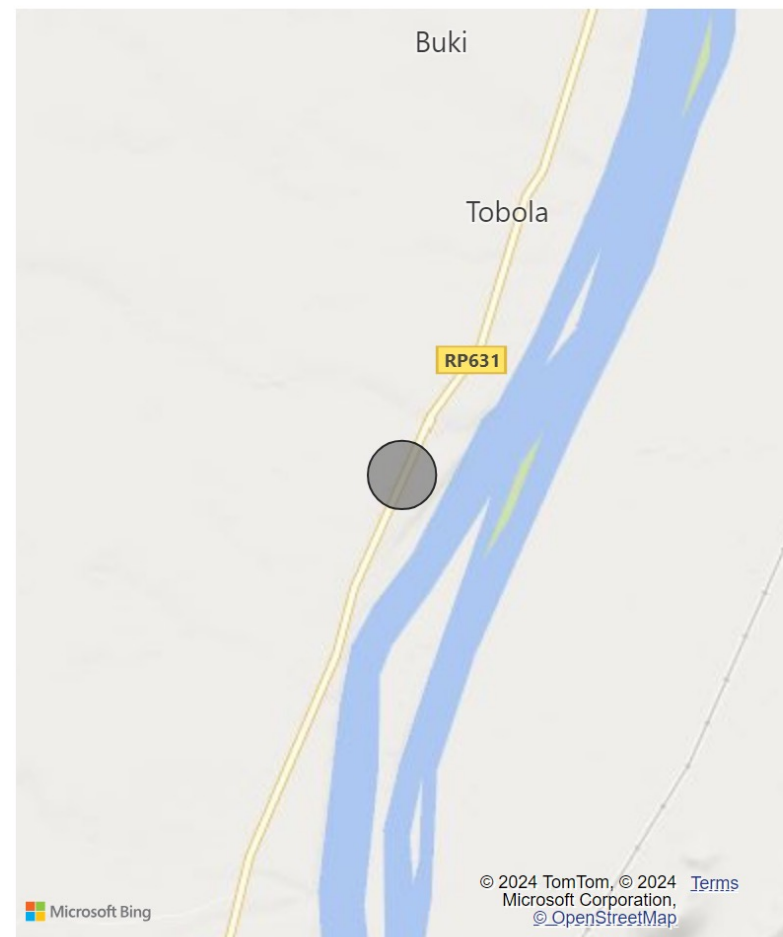
Max de score d'impact humanitaire



## Incidents à fort impact sur l'accès humanitaire

Source de données primaires : INSO, Analyse et visualisation : CAT

AUTHOR ● Acteur armé non identifié



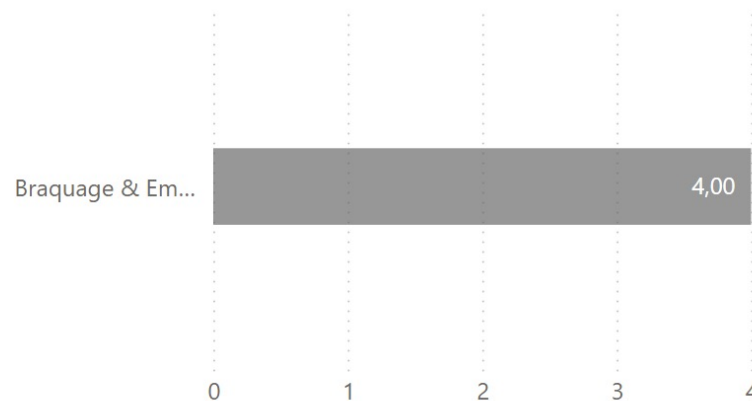
## Auteurs et cibles impliquées dans les incidents à fort impact sur l'accès

Source de données primaires : INSO, Analyse et visualisation : CAT



## Types d'incidents et impact sur l'accès humanitaire

Source de données primaires : INSO, Analyse et visualisation : CAT



## Localité des incidents au plus fort impact humanitaire

Source de données primaires : INSO, Analyse et visualisation : CAT

| Localité  | Jour | Sc impact | Sc de contraintes d'accès | Sc sévérité déplacement |
|-----------|------|-----------|---------------------------|-------------------------|
| Kabisanga | 20   | 3         | 3                         | 1                       |
| Kongolo   | 1    | 3         | 3                         | 1                       |
| Kongolo   | 2    | 3         | 3                         | 1                       |
| Kongolo   | 20   | 3         | 3                         | 1                       |
| Kongolo   | 25   | 3         | 3                         | 1                       |
| Kongolo   | 26   | 3         | 3                         | 1                       |

## Répartition des incidents à fort impact sur l'accès par impact humanitaire

Source de données primaires : INSO, Analyse et visualisation : CAT