

Contraintes d'accès et impact humanitaire

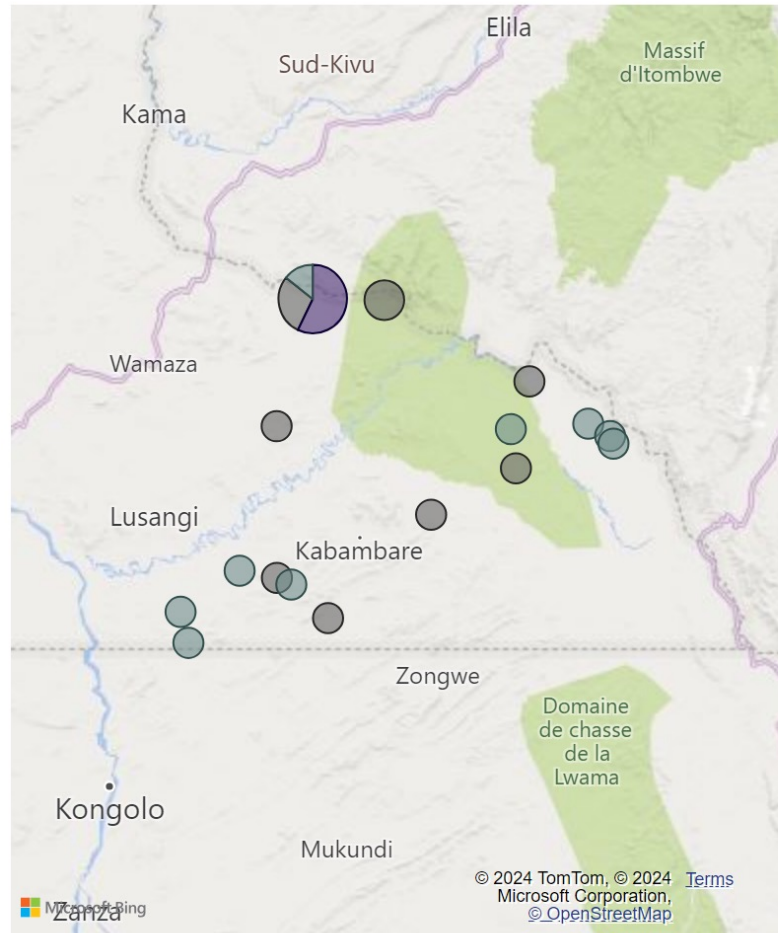
Territoire: Kabambare
Auteur: Tout
Date: 04/04/2024



Incidents à fort impact sur l'accès humanitaire

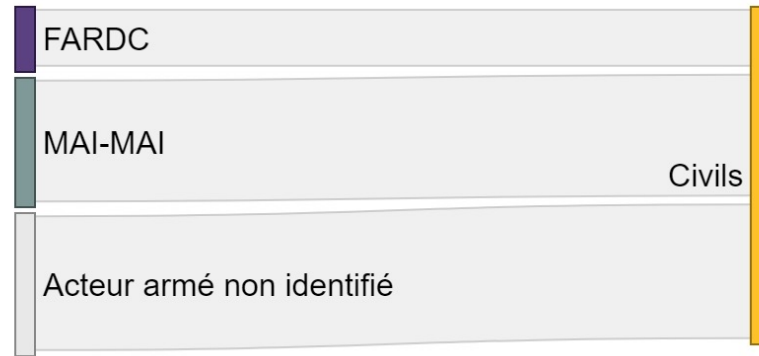
Source de données primaires : INSO, Analyse et visualisation : CAT

AUTHOR ● Acteur armé non identifié ● FARDC ● MAI-MAI



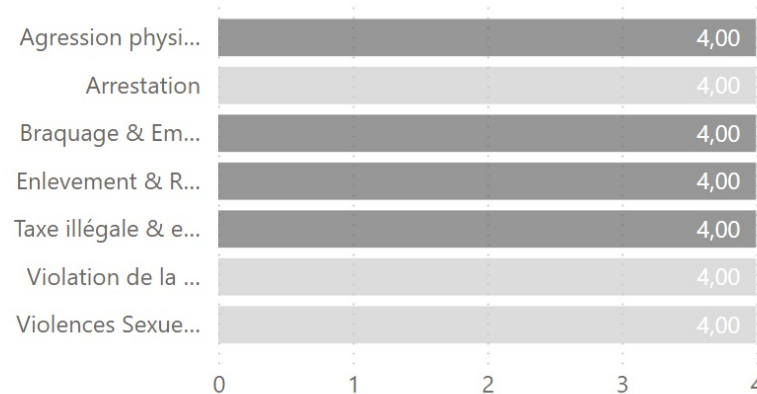
Auteurs et cibles impliqués dans les incidents à fort impact sur l'accès

Source de données primaires : INSO, Analyse et visualisation : CAT



Types d'incidents et impact sur l'accès humanitaire

Source de données primaires : INSO, Analyse et visualisation : CAT



Localité des incidents au plus fort impact humanitaire

Source de données primaires : INSO, Analyse et visualisation : CAT

Localité	Jour	Sc impact	Sc de contraintes d'accès	Sc sévérité déplacement
Salamabila	5	8	4	2
Salamabila	6	6	3	2
Wamaza Gr Kanyengele	4	6	3	2
Alata Gr Basumba	8	4	4	1
Busumba Gr Bahombo	7	4	4	1
Chuki Gr Basonga	17	4	4	1
Kabeya Gr Bachuchwe	10	4	4	1
Kambombo Gr Bahombo	11	4	4	1
Kivisi Gr Bahumu Bahombo	10	4	4	1

Répartition des incidents à fort impact sur l'accès par impact humanitaire

Source de données primaires : INSO, Analyse et visualisation : CAT

