

Territoire

Auteur

Date

Kabambare

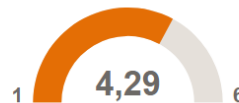
Tout

02/05/2024

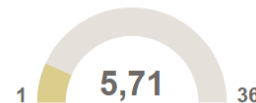
Nb d'incidents à fort impact sur l'accès

7

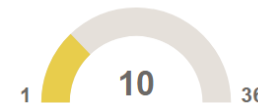
Moy. des scores de contraintes d'accès



Moyenne des scores d'impact humanitaire



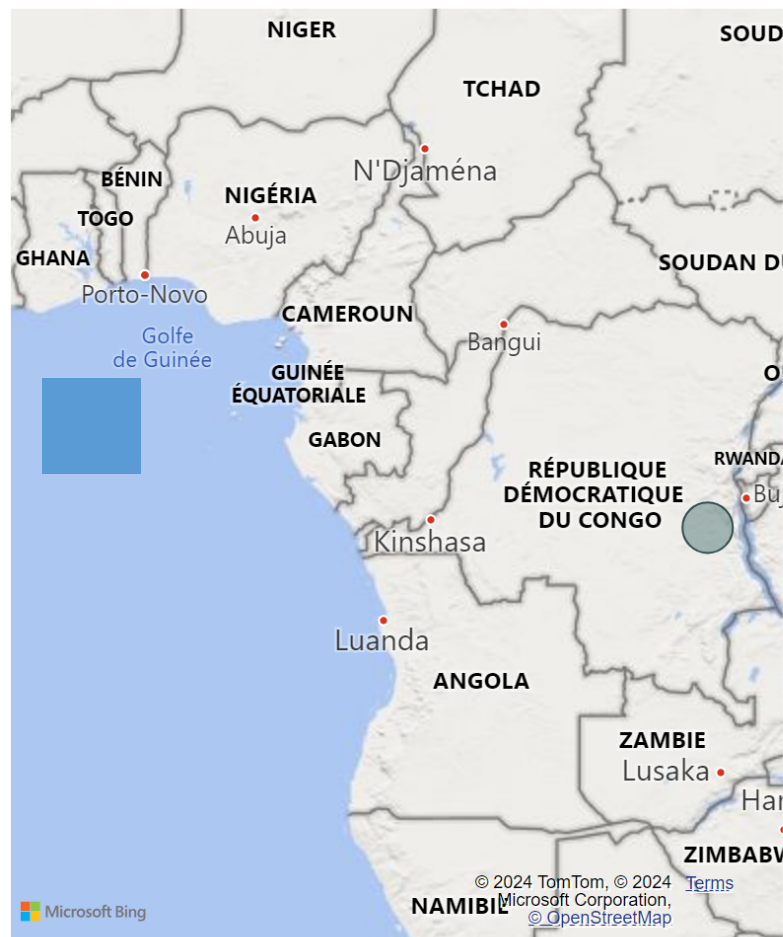
Max de score d'impact humanitaire



Incidents à fort impact sur l'accès humanitaire

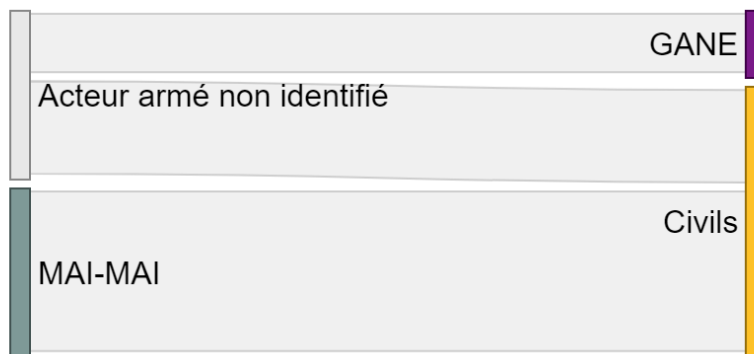
Source de données primaires : INSO, Analyse et visualisation : CAT

AUTHOR ● Acteur armé non identifié ● MAI-MAI



Auteurs et cibles impliqués dans les incidents à fort impact sur l'accès

Source de données primaires : INSO, Analyse et visualisation : CAT



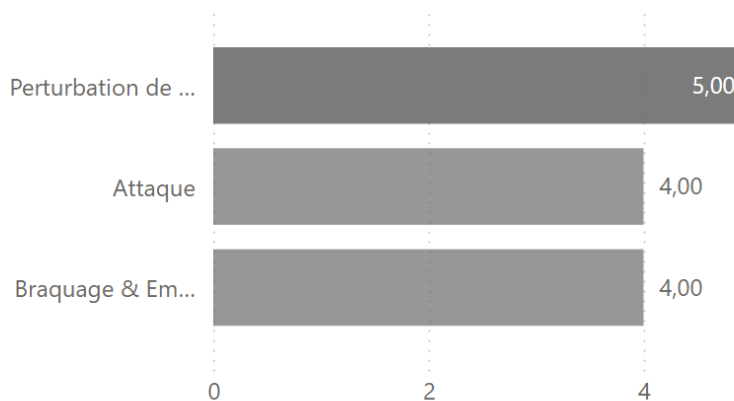
Localité des incidents au plus fort impact humanitaire

Source de données primaires : INSO, Analyse et visualisation : CAT

Localité	Jour	Sc impact	Sc de contraintes d'accès	Sc sévérité déplacement
Kabambare	2	10	5	2
Alata Gr Basumba	14	4	4	1
Chuki Gr Basonga	8	4	4	1
Lwiko Gr Bachuchwe	10	4	4	1
Nyembo Kiloko Gr Basumba	13	4	4	1
Sungura Gr Babuyu Bahombo	15	4	4	1
Bugela Gr Nonda	5	3	3	1
Kabambare	5	3	3	1

Types d'incidents et impact sur l'accès humanitaire

Source de données primaires : INSO, Analyse et visualisation : CAT



Répartition des incidents à fort impact sur l'accès par impact humanitaire

Source de données primaires : INSO, Analyse et visualisation : CAT

